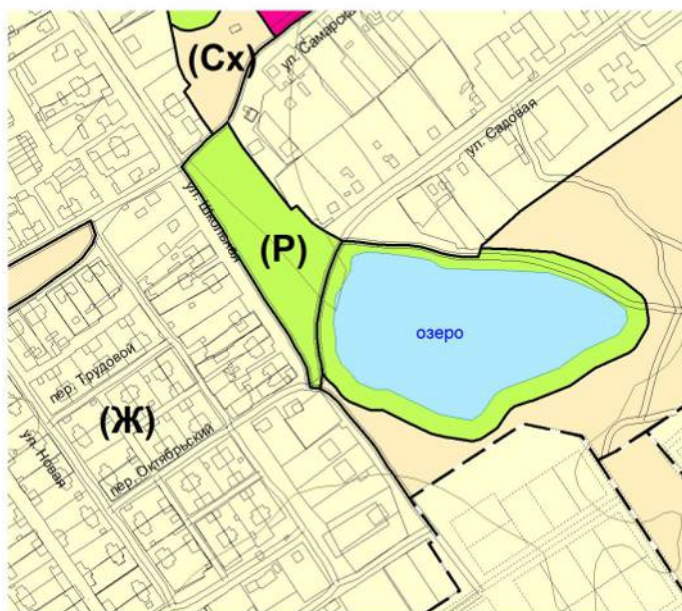


Изменения
в карту функциональных зон сельского поселения Просвет
муниципального района Волжский Самарской области (М 1:5000)

Фрагмент №1

Карта функциональных зон
поселка Просвет
(фрагмент)



Карта функциональных зон
поселка Просвет
(фрагмент в редакции изменений)

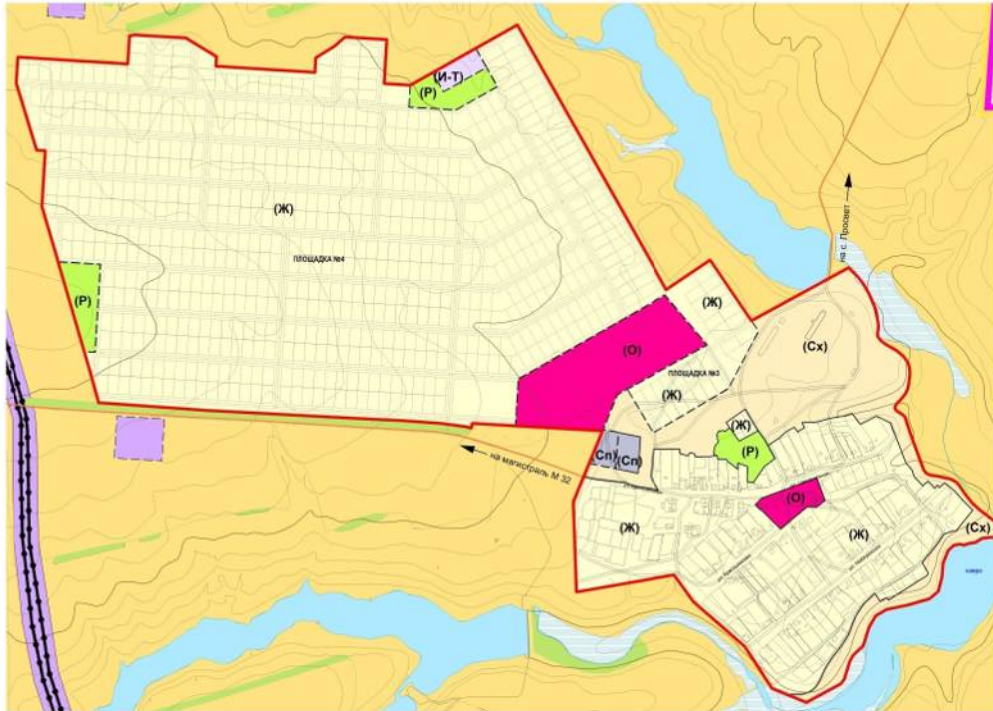


Изменения:

1.1. Изменение функционального зонирования территории поселка Просвет, площадью 1,6 га, расположенной в северной части кадастрового квартала 63:17:1404005, с зоны Р «Зона рекреационного назначения» на зону Ж «Жилая зона».

Фрагмент №2

Карта планируемого размещения объектов местного значения,
поселка Домашкины Вершины (фрагмент)



Карта планируемого размещения объектов местного значения,
поселка Домашкины Вершины (фрагмент в редакции изменений)

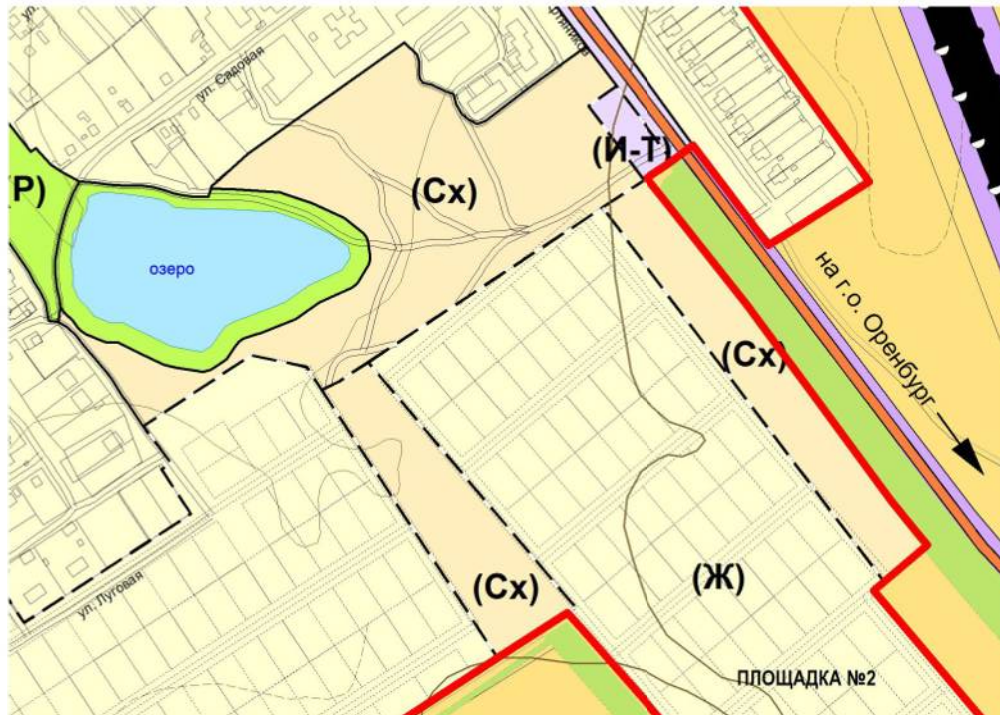


Изменения:

- 2.1. Исключение из границ населенного пункта поселка Домашкины Вершины части земельного участка с кадастровым номером 63:17:0000000:371, площадью 140 га, расположенного в юго-западной части кадастрового квартала 63:17:1405005, с изменением границ площадки №3.
- 2.2. Изменение функционального зонирования территории, площадью 0,4 га, расположенной в юго-западной части кадастрового квартала 63:17:1405005, с зоны И-Т «Зона инженерной и транспортной инфраструктуры» на зону Сх «Зона сельскохозяйственного использования».
- 2.3. Изменение функционального зонирования территории, площадью 1,1 га, расположенной в восточной части кадастрового квартала 63:17:1407002, с зоны И-Т «Зона инженерной и транспортной инфраструктуры» на зону Сх «Зона сельскохозяйственного использования».

Фрагмент №3

Карта планируемого размещения объектов местного значения,
поселка Просвет (фрагмент)



Карта планируемого размещения объектов местного значения,
поселка Просвет (фрагмент в редакции изменений)



Изменения:

3.1. Изменение функционального зонирования территории поселка Просвет, площадью 10,2 га, расположенной в северо-восточной части кадастрового квартала 63:17:1404006 и в юго-восточной части кадастрового квартала 63:17:1405002, с зоны Сх «Зона сельскохозяйственного использования» на зону Ж «Жилая зона».

3.2. Изменение функционального зонирования территории поселка Просвет, площадью 2,3 га, расположенной в северо-восточной части кадастрового квартала 63:17:1404006 и в юго-восточной части кадастрового квартала 63:17:1405002, с зоны Сх «Зона сельскохозяйственного использования» на зону Р «Зона рекреационного назначения».