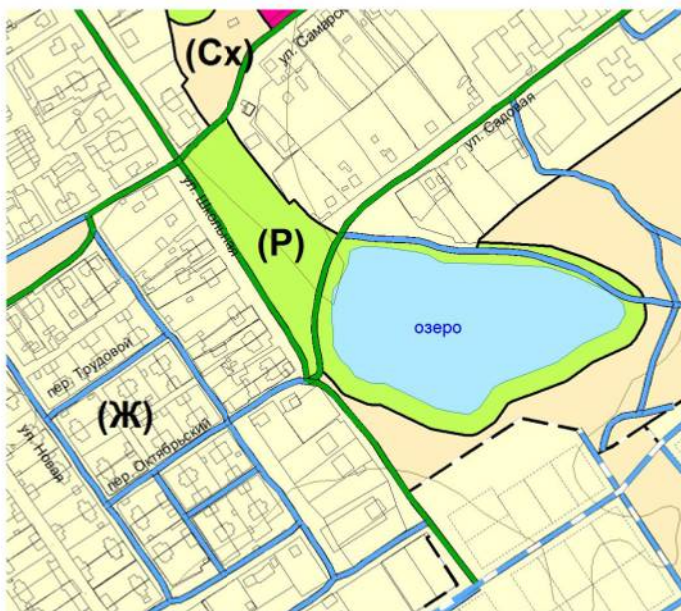


Изменения
в карту планируемого размещения объектов местного значения
сельского поселения Просвет муниципального района Волжский Самарской области
(Транспортной инфраструктуры) М:1:5000
и карту планируемого размещения объектов местного значения
сельского поселения Просвет муниципального района Волжский Самарской области
(Транспортной инфраструктуры) М:1:25000

Фрагмент №1

Карта планируемого размещения объектов
местного значения, поселка Просвет
(фрагмент)

Карта планируемого размещения объектов
местного значения, поселка Просвет
(фрагмент в редакции изменений)

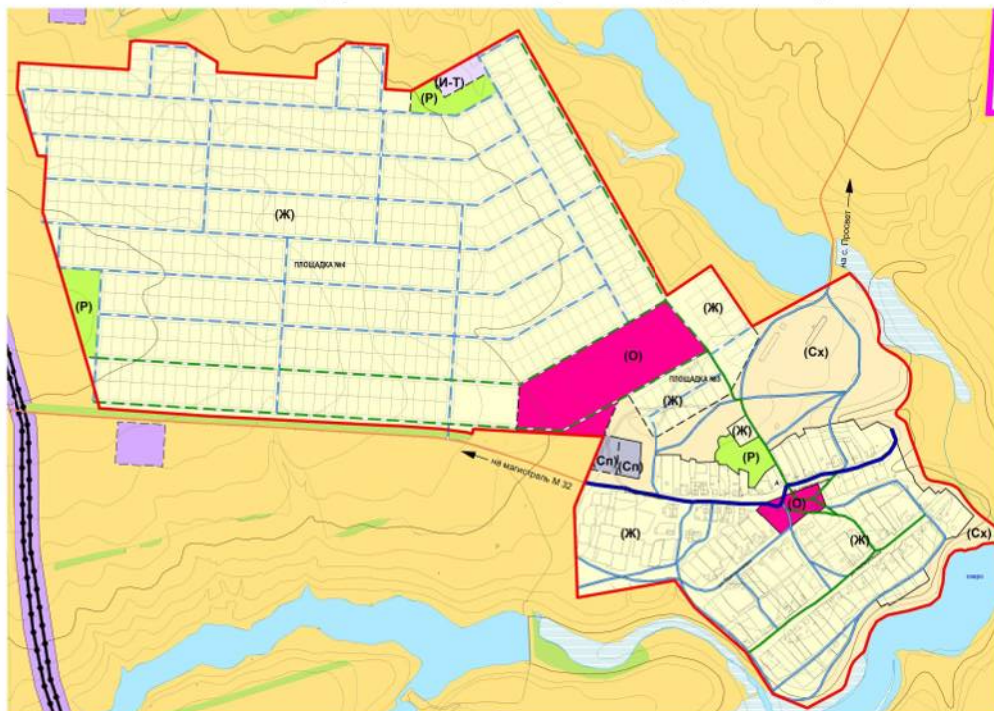


Изменения:

1.1. Изменение функционального зонирования территории поселка Просвет, площадью 1,6 га, расположенной в северной части кадастрового квартала 63:17:1404005, с зоны Р «Зона рекреационного назначения» на зону Ж «Жилая зона».

Фрагмент №2

Карта планируемого размещения объектов местного значения,
поселка Домашкины Вершины (фрагмент)



Карта планируемого размещения объектов местного значения,
поселка Домашкины Вершины (фрагмент в редакции изменений)



Изменения:

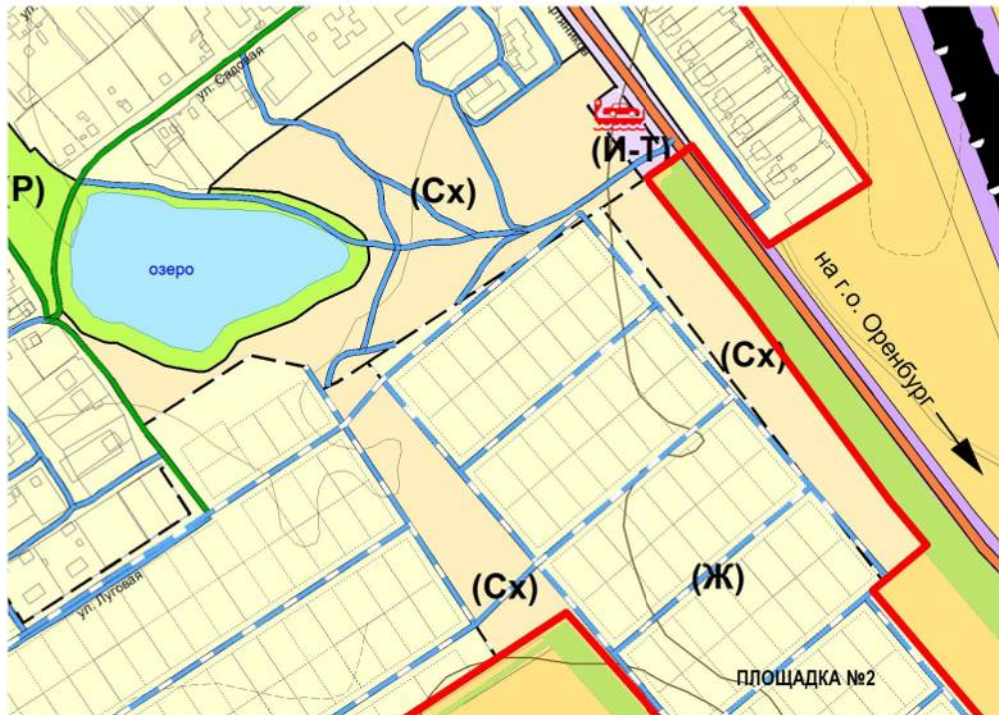
- 2.1. Исключение из границ населенного пункта поселка Домашкины Вершины части земельного участка с кадастровым номером 63:17:0000000:371, площадью 140 га, расположенного в юго-западной части кадастрового квартала 63:17:1405005, с изменением границ площадки №3.
- 2.2. Изменение функционального зонирования территории, площадью 0,4 га, расположенной в юго-западной части кадастрового квартала 63:17:1405005, с зоны И-Т «Зона инженерной и транспортной инфраструктуры» на зону Сх «Зона сельскохозяйственного использования».
- 2.3. Изменение функционального зонирования территории, площадью 1,1 га, расположенной в восточной части кадастрового квартала 63:17:1407002, с зоны И-Т «Зона инженерной и транспортной инфраструктуры» на зону Сх «Зона сельскохозяйственного использования».

2.4 Изменение протяженности планируемых основных улиц в жилой застройке на площадке №3 до 1 км.

2.5 Изменение протяженности планируемых второстепенных улиц в жилой застройке на площадке №3 до 1,2 км.

Фрагмент №3

Карта планируемого размещения объектов местного значения,
поселка Просвет (фрагмент)



Карта планируемого размещения объектов местного значения,
поселка Просвет (фрагмент в редакции изменений)



Изменения:

- 3.1. Изменение функционального зонирования территории поселка Просвет, площадью 10,2 га, расположенной в северо-восточной части кадастрового квартала 63:17:1404006 и в юго-восточной части кадастрового квартала 63:17:1405002, с зоны Сх «Зона сельскохозяйственного использования» на зону Ж «Жилая зона».
- 3.2. Изменение функционального зонирования территории поселка Просвет, площадью 2,3 га, расположенной в северо-восточной части кадастрового квартала 63:17:1404006 и в юго-восточной части кадастрового квартала 63:17:1405002, с зоны Сх «Зона сельскохозяйственного использования» на зону Р «Зона рекреационного назначения».
- 3.3 Уменьшение протяженности существующих второстепенных улиц на 1,3 км, увеличение протяженности планируемых второстепенных улиц в жилой застройке на площадке №2 на 0,5 км.