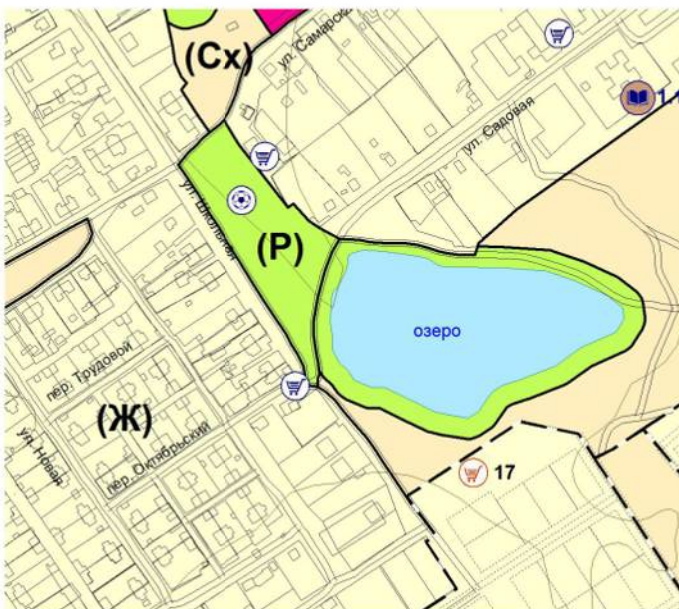


Изменения
в карту планируемого размещения объектов местного значения
сельского поселения Просвет
муниципального района Волжский Самарской области (М:1:5000)

Фрагмент №1

Карта планируемого размещения объектов
местного значения, поселка Просвет
(фрагмент)

Карта планируемого размещения объектов
местного значения, поселка Просвет
(фрагмент в редакции изменений)

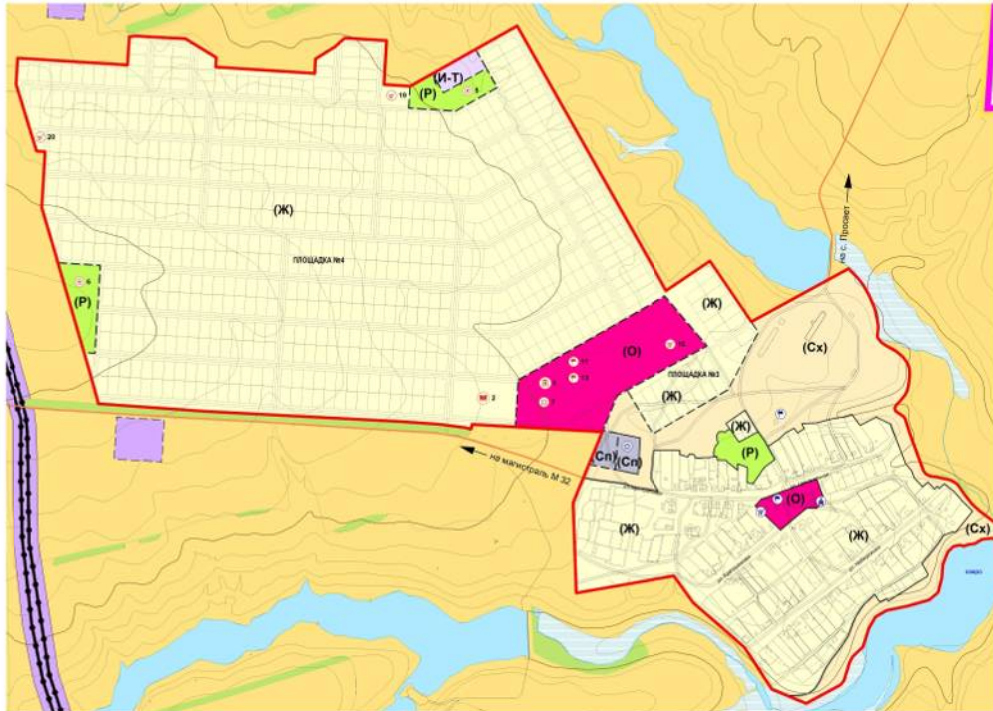


Изменения:

1.1. Изменение функционального зонирования территории поселка Просвет, площадью 1,6 га, расположенной в северной части кадастрового квартала 63:17:1404005, с зоны Р «Зона рекреационного назначения» на зону Ж «Жилая зона».

Фрагмент №2

Карта планируемого размещения объектов местного значения,
поселка Домашкины Вершины (фрагмент)



Карта планируемого размещения объектов местного значения,
поселка Домашкины Вершины (фрагмент в редакции изменений)



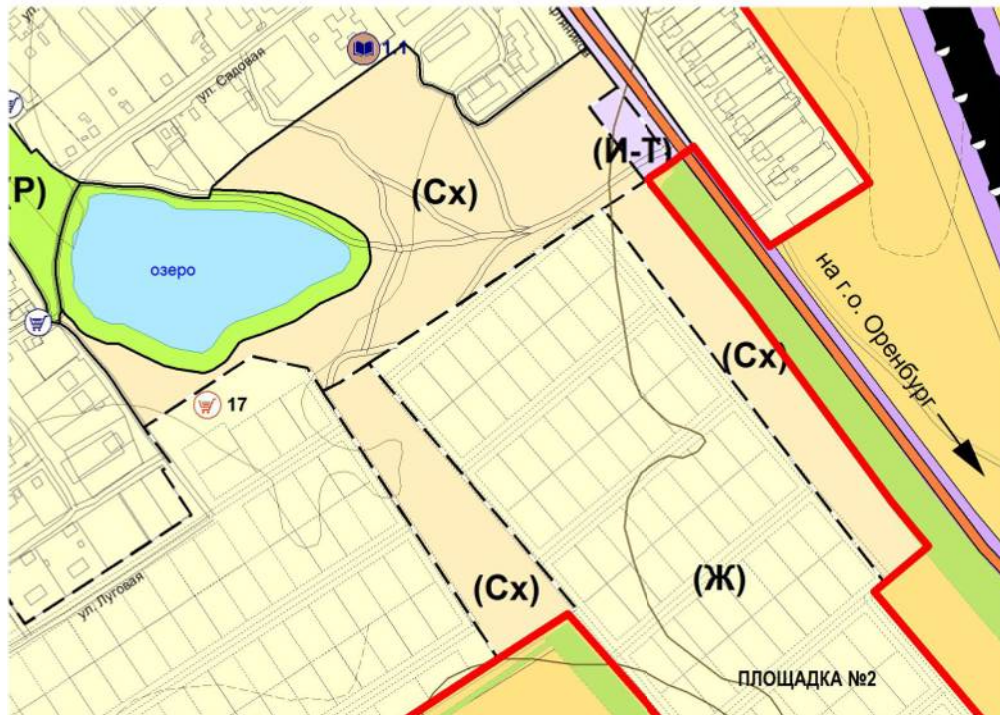
Изменения:

- 2.1. Исключение из границ населенного пункта поселка Домашкины Вершины части земельного участка с кадастровым номером 63:17:0000000:371, площадью 140 га, расположенного в юго-западной части кадастрового квартала 63:17:1405005, с изменением границ площадки №3.
- 2.2. Изменение функционального зонирования территории, площадью 0,4 га, расположенной в юго-западной части кадастрового квартала 63:17:1405005, с зоны И-Т «Зона инженерной и транспортной инфраструктуры» на зону Сх «Зона сельскохозяйственного использования».
- 2.3. Изменение функционального зонирования территории, площадью 1,1 га, расположенной в восточной части кадастрового квартала 63:17:1407002, с зоны И-Т «Зона инженерной и транспортной инфраструктуры» на зону Сх «Зона сельскохозяйственного использования».

2.4 Исключение отображения следующих планируемых объектов: общеобразовательный комплекс «начальная школа - детский сад» на 383 мест; плоскостные объекты физкультуры и спорта - теннис, баскетбол, футбольное поле/детский игровой комплекс; плоскостные объекты физкультуры и спорта - теннис, баскетбол, хоккей/детский игровой комплекс; объект культуры - здание дворца культуры на 350 мест, библиотека; предприятие общественного питания - столовая на 218 мест; комплексное предприятие коммунально-бытового обслуживания; объект мелкорозничной торговли (2 шт.).

Фрагмент №3

Карта планируемого размещения объектов местного значения,
поселка Просвет (фрагмент)



Карта планируемого размещения объектов местного значения,
поселка Просвет (фрагмент в редакции изменений)



Изменения:

3.1. Изменение функционального зонирования территории поселка Просвет, площадью 10,2 га, расположенной в северо-восточной части кадастрового квартала 63:17:1404006 и в юго-восточной части кадастрового квартала 63:17:1405002, с зоны Сх «Зона сельскохозяйственного использования» на зону Ж «Жилая зона».

3.2. Изменение функционального зонирования территории поселка Просвет, площадью 2,3 га, расположенной в северо-восточной части кадастрового квартала 63:17:1404006 и в юго-восточной части кадастрового квартала 63:17:1405002, с зоны Сх «Зона сельскохозяйственного использования» на зону Р «Зона рекреационного назначения».

3.3 Отображение на Площадке №2 поселка Просвет планируемого объекта местного значения муниципального района (детский сад на 156 мест).